



Bejes
(Cantabria)



M
E
M
O
R
I
A

9
9

I
N
T
E
R
KAMI
TRACALET
FLASH
R CLUB



AGRADECIMIENTOS

Queremos agradecer desde estas líneas a todas aquellas personas que han hecho posible que un año más, la conocida como "Campaña de BEJES" se haya podido llevar a cabo por el Interclub formado por los Grupos de Espeleología KAMI, TRACALET y FLASH.

Nuestra zona de actuación para llevar a cabo las actividades de exploración, localización y topografía, está en el Macizo Oriental de Los Picos de Europa, más concretamente, las Vegas de Andara, el Samelar, Vado de los lobos, Hoyo Oscuro y Pico San Carlos .

Por la magnitud y la riqueza espeleológica de esta zona, el INTERCLUB trabaja periódicamente y poniendo día a día toda su ilusión para conocer mejor este hábitat.

Agradecer finalmente desde estas líneas a La Consejería de Cultura y Deporte del Gobierno de Cantabria, a la Federación Española de Espeleología, a la Federación Madrileña y a la Cántabra, al pueblo de Beges y en especial a Vicente, Braulio, Mino,..., y a todos los que han participado y han hecho posible poder llevar a cabo la campaña, con el esfuerzo requerido que, no sólo los días que se ha subido arriba, sino toda la planificación anterior que éste, nuestro gran proyecto, conlleva.

PARTICIPANTES

FLASH

RICARDO UÑA
FERNANDO ESTRADA
ALBERTO GALINDO
JUAN A. MARTIN
CARLOS SERRANO
JAVIER FOUS (CALIBULA)
CARMELO GARCIA
ANGEL SOLANO (LUPOS)
JUAN CARLOS LOPEZ
FERNANDO BLANCO
GLORIA BLANCO
SARA MARTINEZ
ARACELI

KAMI

MANUEL CALZADO
MIGUEL ANGEL RUIZ
EVA GONZALEZ
BELEN PEREZ
FERNANDO DE LA FUENTE
JOSE MANUEL PASCUAL
ANGEL SANCHEZ
INMACULADA
DIEGO
JOSE IGNACIO

TRACALET

MARIO GASTON
VICENTE MARTINEZ
LLUISO
VICTOR PARDO

COCINA

VIRGINIA GÓMEZ
TERESA BLÁZQUEZ
GLORIA BLANCO

INVITADOS

Del Grupo Underground

JORGE YEPES
ISABEL DÍAZ
AITOR DÍAZ
PABLO

Del Grupo Gúlas

J. MANUEL RODRÍGUEZ
MERCEDES CASTRILLO

Del Grupo Scarpa

MARÍA

Del Grupo Aradeta de Vigo

JUAN RUIZ
ANA ISABEL ALFAYA

ALBERTO
ROSA
HIGINIO

MIGUEL BUENO (TALPA)
ESPERANZA

DIARIO

31 DE JULIO, SABADO



Algunos coches empiezan a salir de Madrid, el viernes, 30 de Julio por la tarde. Ya el sábado, 31 de Julio, la gente desde Bejes, va subiendo a las Vegas de Andara e instalando el campamento, mientras que al pueblo sigue llegando gente para participar en la campaña.

Se sube el material en los Todo-Terreno y el personal andando. Y los primeros que llegan van montando las tiendas grandes.



1 DE AGOSTO, DOMINGO

Se forman tres grupos:

- Unos a la Sara
- Otros a la SN-3
- Otros al Samelar

El grupo del Samelar instala el campamento de ataque en el mismo lugar que el año pasado, para la S-33, ahora llamada "la hendidá", y se baja explorando el lapiaz de la cara sur.

Se explora el nevero de la SN-1 que resulta otro año impracticable.

El equipo de la Sara retocan la instalación del P.200. Bajan el P.50 cuatro espeleólogos (Carmelo García, Carlos Serrano, Juan Bueno y Alberto Galindo) que emplean 10 horas en la operación y bajada de material.

2 DE AGOSTO, LUNES

Se forman cinco grupos:

- Torca del Mineral
- Sara
- Exploración del Grajal Bajo
- Exploración Zona de Mazarrasa
- Grupo Samelar (S33)



El grupo del Grajal Bajo localiza y marca de la GA5, GA6, GA7, GA8 y GA9. Se marcan con verde. (Vistas y sin marcar por nosotros se localizan la FT43, FT44).

Se remarca la GA5 como AN105.

A causa de la niebla a las 14 horas se abandona la exploración.

3 DE AGOSTO, MARTES

- Un grupo explora hacia el Castillo del Grajal. Localiza
- 3 PERSEPHONE.-18-7-91: Rumbos: 34° Nmancondiu
327° N Boro
229° N Pico Jierru
Z 1965 m.s.n.m.
 - LUSS 1?? (Ilegible en rojo) Rumbos: 35° N Mancondiu
327° N Boro
Z 1964 m.s.n.m.
 - T151. Se encuentra sobre la misma diaclasa que las anteriores
 - FT34. Marcada en rojo. A 100 m. 0° N desde la mina INES
 - LUSS 106. A 60m al ESTE de la T105

Todas las anteriores se marcarían posteriormente con GPS

El Grupo del Grajal de Abajo explora la GA20, instalando dos pozos de 30 m. y se abandona el trabajo por peligrosa con desprendimientos. Este mismo grupo entran en las GA21 y GA22, ya exploradas anteriormente.

El grupo de la SN3 baja a -400. Se miran ventanas que resultan sin continuidad, en la punta a -450 se continúa la exploración desde el pozo Victor. Se instala un meandro con posibilidad de continuidad. Se encuentran restos de un pájaro.

El grupo de Samelar entra de nuevo a la S33. Se hacen dos equipos: uno de punta y otro de topografía. El equipo de punta comienza la prospección del pozo que se había dejado el día anterior, se instala la cabecera y se comienza el descenso. A los 50 m. se instala el primer fraccionamiento y el pozo empieza a tomar dimensiones considerables. Se continuó el descenso hasta que se acabó la cuerda de 100m. Allí se coloca otro fraccionamiento enlazando una cuerda de 50m. A mitad de esta pared se coloca el último fraccionamiento, llegando a la base del pozo en el cual se vuelve a encontrar un nuevo caos de bloques, donde se decide continuar al día siguiente con la exploración. El equipo de topografía desarrolla su trabajo sin dificultad hasta el paso conocido como "La mascletá", debido a la gran abundancia de fraccionamientos para tomar referencias, sin embargo a partir de ahí, por las dimensiones de la cavidad el trabajo se vuelve más complicado. Se deja la topografía a -210 m. en la base del P.50.

Se entra en la GA 20, situada al principio del pozón de Andara, cerca del camino y en la pared izquierda, en una de las dolinas. El acceso a la cavidad se realiza por el lateral de la dolina. Comienza con un pozo de aprox. 6m. A continuación hay una pequeña repisa y una rampa de unos 8 m. En el lateral derecho hay un túnel de mina y en el lateral izquierdo, una rampa de unos 10 m. Al final de la primera rampa hay un paso estrecho por el que continúa otra galería.



El campamento del Samelar entra a la S33 instalando el pozo de entrada y con el objetivo de llegar a la sala en la que se quedaron el año pasado. En la sala se sigue la exploración encontrando un paso que sortea el gran caos de bloques de la sala. Se encuentra un pozo de aprox. 7m., seguido de otro de 15 m.. En la base de este pozo se encuentra el paso a un meandro por el que se prosigue la exploración. Al final de este meandro se llega a la cabecera de un gran pozo, cuya exploración se deja para el día siguiente.



4 DE AGOSTO, MIERCOLES

La noche y el día se presentan lluvioso y con mucha ventisca. El grupo del Samelar tiene los equipos empapados y se decide no entrar en la S33. No obstante desde las Minas se portean suministros al equipo de la S33.

Se marcan con GPS la AN106, AN107, se exploran y se hacen croquis y fotos.



La GA2 se marca en verde. Se explora y queda pendiente de desbloqueo.

Se hacen prácticas en pared.

Nos visitó dos guardas forestales que comprobaron la documentación e instalación de los dos campamentos (Las minas y el Samelar).

En la SN3 se forman dos equipos que exploran ventanas a -350 m. sin resultado. Uno de los equipos continúa la exploración por el meandro hasta -450m., donde habrá que forzar un paso. Se colocan hitos a través del caos de bloques. (Carmelo García, Javier Fouz, Juan Bueno y Alberto Galindo).



5 DE AGOSTO, JUEVES

Por la zona de Valdominguero, se exploran la FT30 (En rojo) y la FT38 (En Rojo).

Otro grupo localizan y marcan con GPS la GA10 (En verde), la GA11 (Marcada por LUSS como T127 en verde), la GA12 (Marcada en verde). Esta se encontraba en un caos de bloques).

LA 3PERSEPHONE se marca como GA31. Se explora hasta -40 y continúa. La conforma tres pozos. Queda pendiente de continuar la exploración.

Se mira con un anclaje natural la GA30, y la GA32 (marcada como LUSS100, de -10m. donde no hay continuidad).

Se exploró por varios grupos la zona de Mazarrasa, La Inagotable y otras, resultando marcadas las: GA6, GA7, GA8, GA , GA23, GA24, GA25, GA26.

Se localizan la VA1 (Marcada en rojo)

Se marca con GPS la localización de una Bomba de mano de la que se da aviso a la Policía.



El grupo del Samclar vuelve a formar dos grupos. El equipo topógrafo formado por Mario y Juan, con el objetivo de topografiar desde "la salita"(caos de bloques), hasta la cabecera del pozo; y el equipo punta formado por Eva y Lluïso cuyo objetivo es explorar el caos de bloques del pozo "Martes 13"(P.130), para buscar una posible continuación.

El equipo punta sigue la exploración desde el caos de bloques, con la esperanza de encontrar un continuación. Llevó 3 horas y media, y siguiendo la pista del agua al final se encontró un paso soplador que indicaba una posible continuación.

El equipo de topografía después de conseguir sus objetivos se reunieron con el equipo punta y se decidió dejar la exploración hasta el día siguiente.

6 DE AGOSTO, VIERNES

Un equipo entra a La Sara.

Se explora de nuevo la GA31(3PERSEPHONE), Confirmando -40. Sin continuidad.

Se marca con GPS la GA7, con un P.30 (Diego, Inma, Esperanza, Nacho y Angel)



La Lluvia, niebla y viento continúa. Los planes para este día son relevar al equipo del Samelar por otro de las Vegas que estén más descansados. Por las malas condiciones meteorológicas el nuevo equipo llega por la tarde, por lo que este día ya no se entra en la S33.

7 DE AGOSTO. SÁBADO

Noche huracanada, viento sin agua, tiendas hundidas, se decide levantar el campamento, y se manda un equipo al Samelar para avisar y desmontar el campamento de "la hendida". A las 14:00 horas todos (menos el campamento del Samelar), estaban en Bejes.

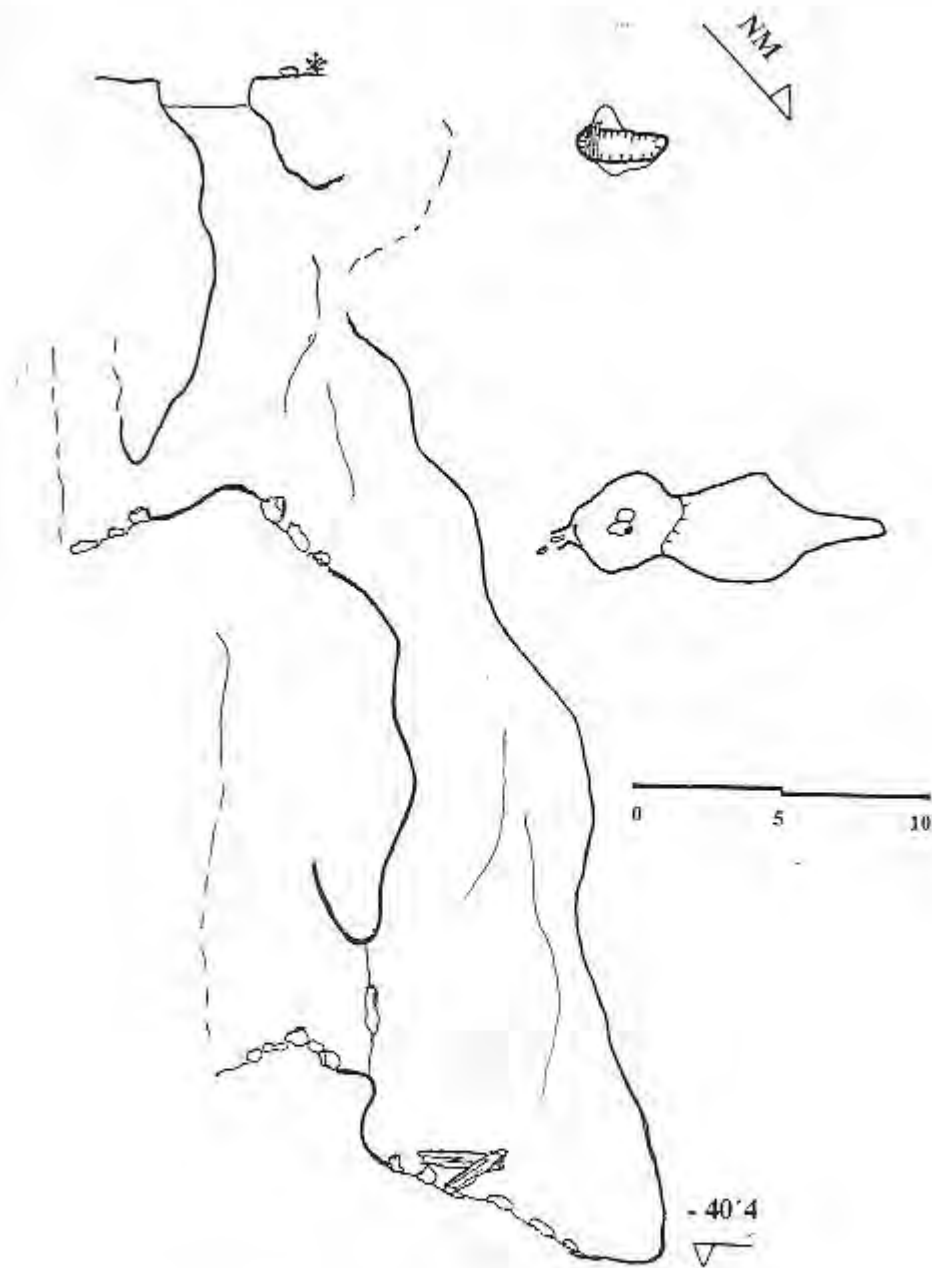


Este día se dedica a la limpieza del material.

Algunos visitan la Boca de la Molino Canal.

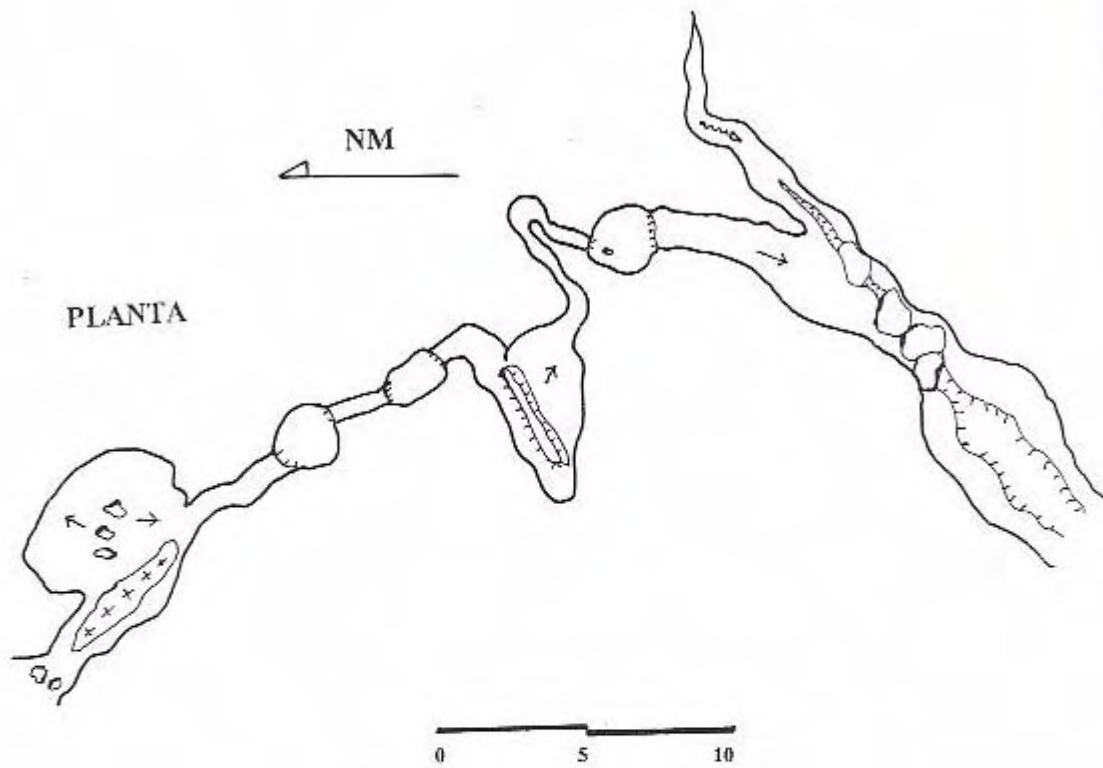
Cena en el Balcón de Potes.





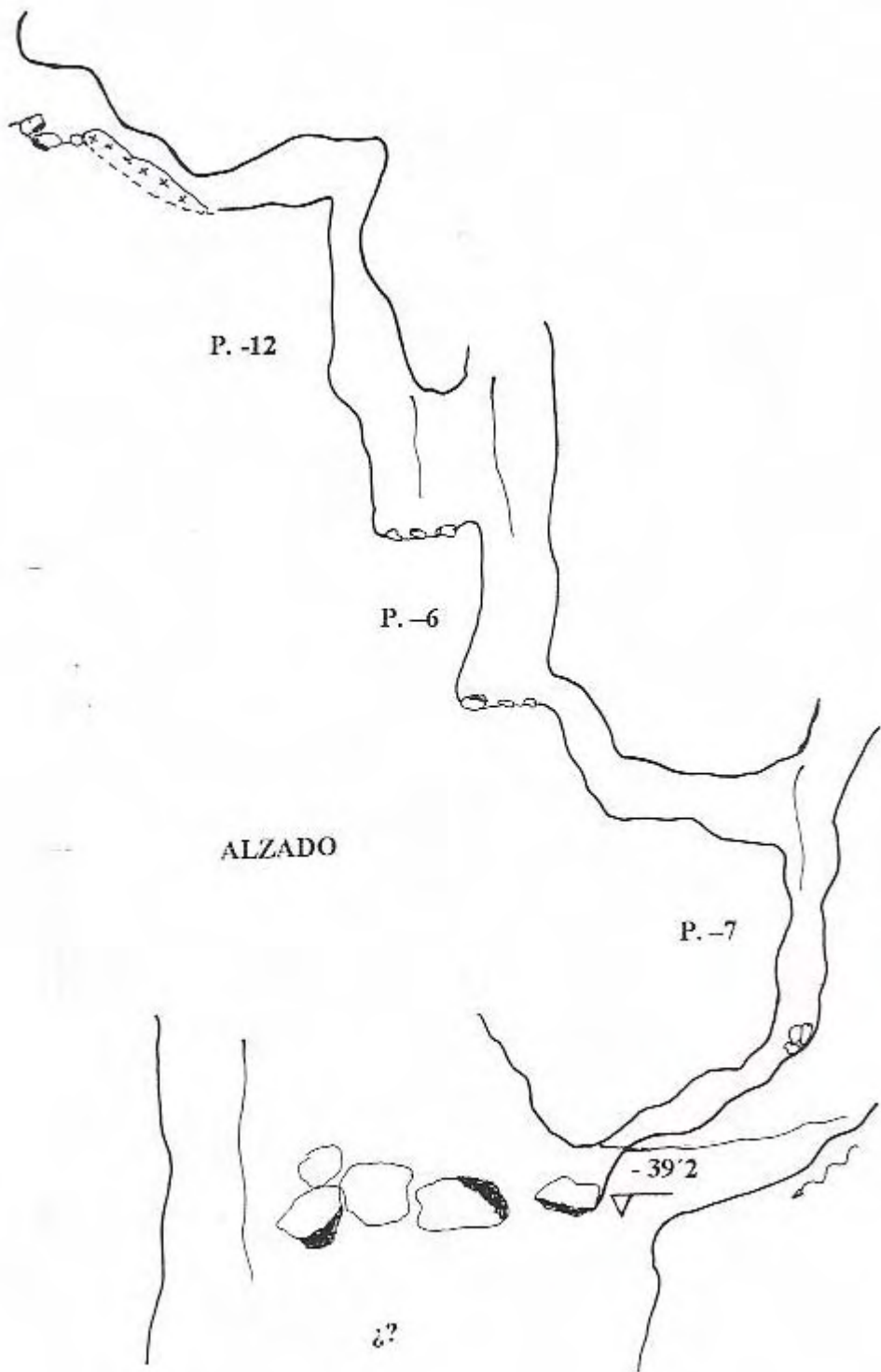
TORCA DE LAS PLAZAS
DEL MINERAL

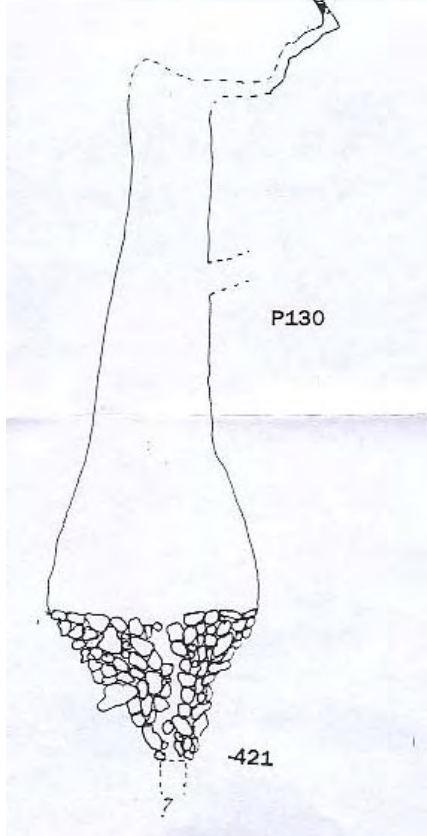
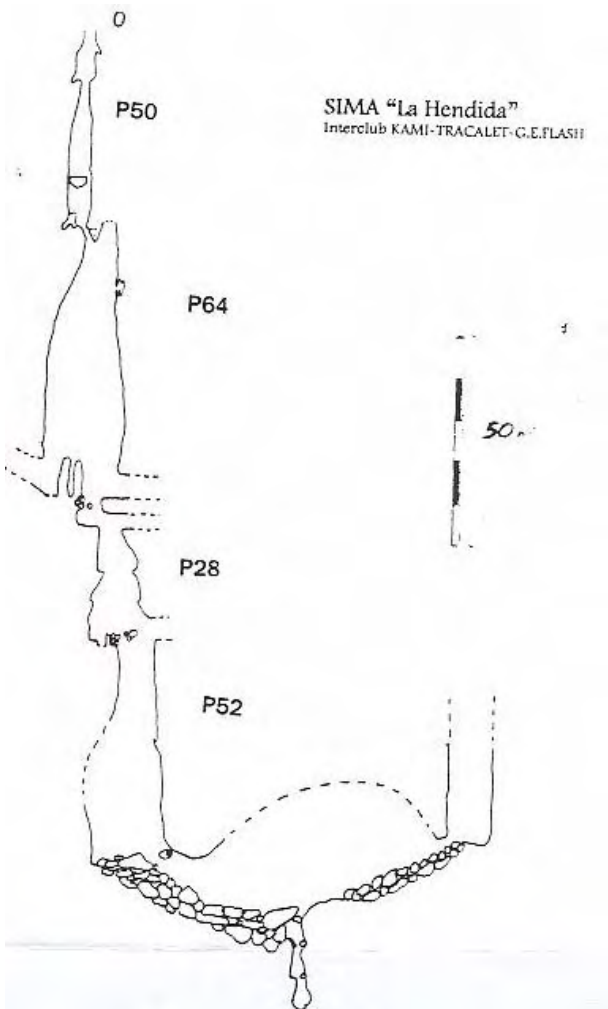
INTERCLUB
KAMI - TRACALET - FLASH

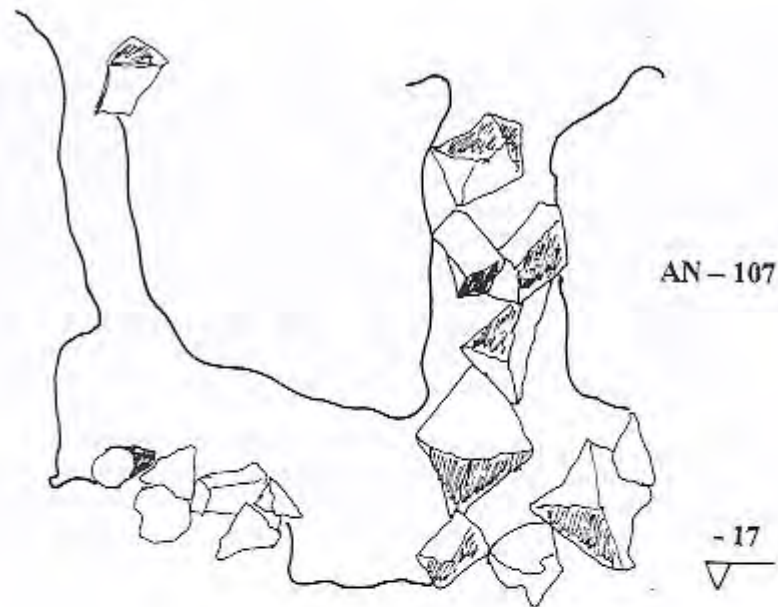


VA-1
CUEVA TRAS LA GRANADA

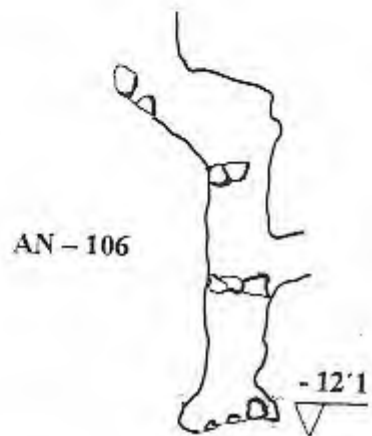
INTERCLUB
KAMI-TRACALET-FLASH







INTERCLUB
KAMI - TRACALET - FLASH





18 MAR. 1999

REGISTRO GENERAL
ENTRADA
SALIDA

Visto el escrito presentado por D. Miguel Angel Ruiz Rodríguez, del club "Agrupación Deportiva KAMI (Madrid)", solicitando permiso para llevar a cabo actividades de prospección, exploración, catalogación, documentación gráfica o de otro tipo y estudio de cavidades y fenómenos kársticos en la zona del Macizo de Andara limitada al Norte por el Paralelo UTM 4789000; al Oeste por el límite con Asturias; al Sur por el límite con el término municipal de Camaleño entre los picos Jierro y Santo; y cerrando la poligonal con los puntos UTM (362000, 4784000); (364000, 4784000); (364000, 4786000); (368000, 4786000); y (368000, 4789000), durante el año 1999, junto con otros miembros de su club y de los clubes "Tracalet" (Valencia) y "G.E. Flash" (Madrid), así como el informe positivo emitido por la Federación Cántabra de Espeleología, y teniendo en consideración las atribuciones conferidas por el Real Decreto 3457/1983, de 28 de Diciembre, sobre traspasos de competencias del Estado a la Comunidad Autónoma de Cantabria en materia de cultura.

Se autoriza a D. Miguel Angel Ruiz Rodríguez y acompañantes federados para que realicen las mencionadas actividades, durante el periodo arriba detallado, ateniéndose a lo dispuesto en la Orden de 22 de febrero de 1.991 de la Consejería de Cultura, Educación y Deporte (B.O.C. de 7 de junio de 1991), por la que se dictan Normas de Acceso a las cuevas naturales de Cantabria.

Contra la presente autorización cabe interponer Recurso Administrativo-Ordinario ante el Consejero de Cultura y Deporte del Gobierno de Cantabria, en el plazo de UN MES contado a partir del día siguiente a su notificación.

Santander, 16 de marzo de 1999

LA JEFA DEL SERVICIO DE
PATRIMONIO CULTURAL,


Edo. Emilia Calleja Peredo

OBSERVACIONES

Este permiso obliga a la presentación de un informe completo de los resultados obtenidos en un plazo máximo de seis meses desde la finalización de las actividades.